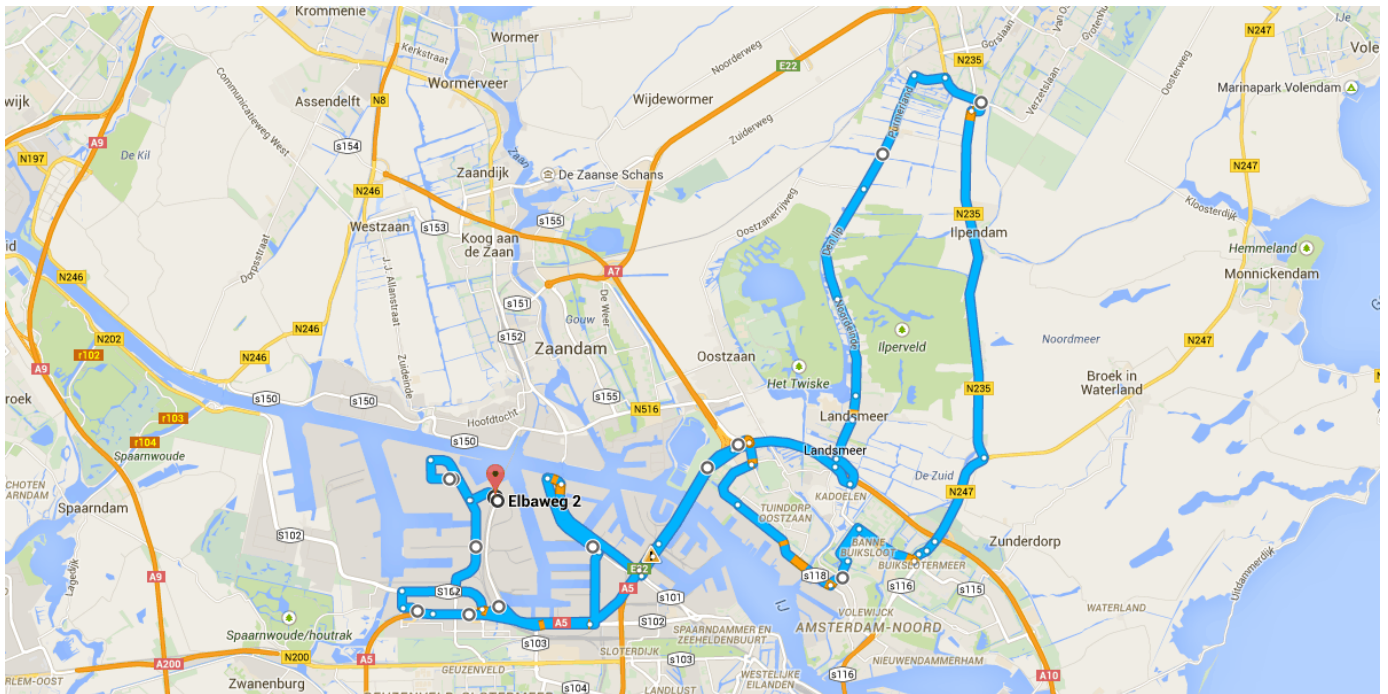




### Routebeschrijving van Elbaweg 2 naar Hornweg 24



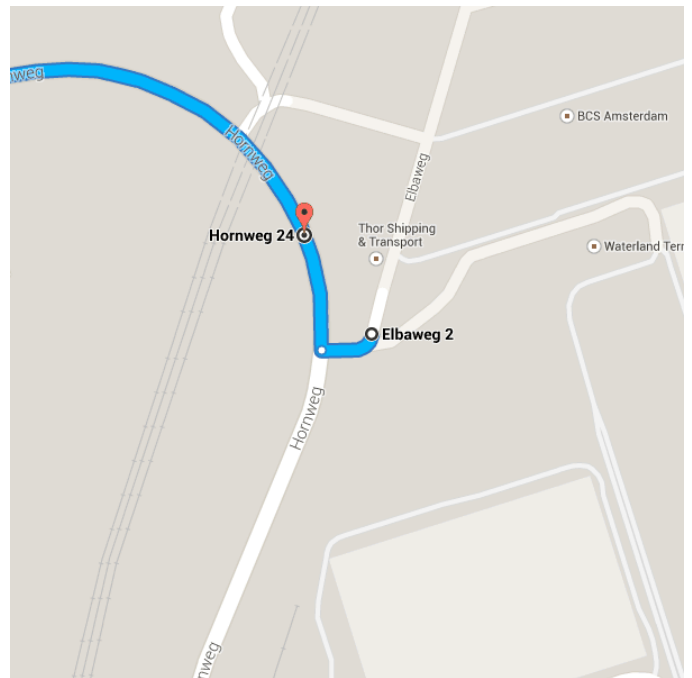
#### o Elbaweg 2

1044 Amsterdam



Vertrek in zuidwestelijke richting op de Elbaweg naar Hornweg

38 m / 17 sec.









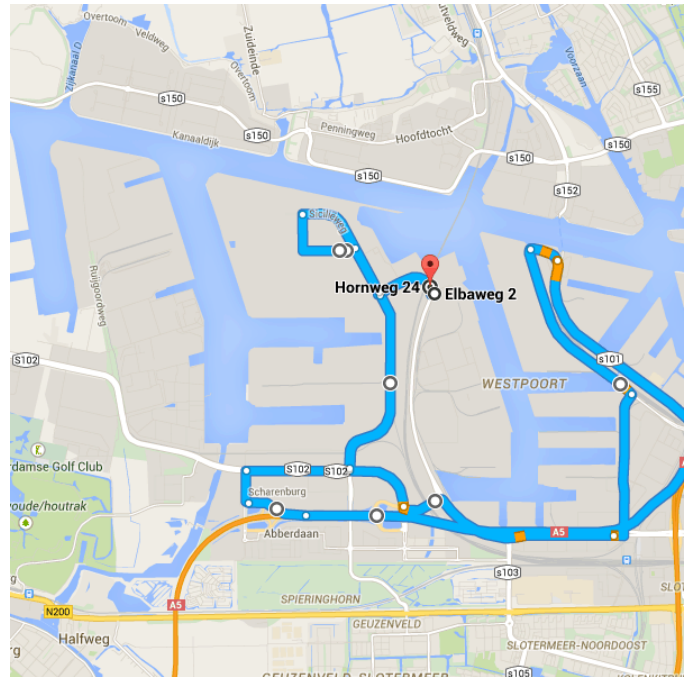
Sla rechtsaf naar de Hornweg

650 m / 1 min.

Ga verder op de Siciliëweg. Neem de Australiëhavenweg naar de Westpoortweg/S102










6,5 km / 9 min.

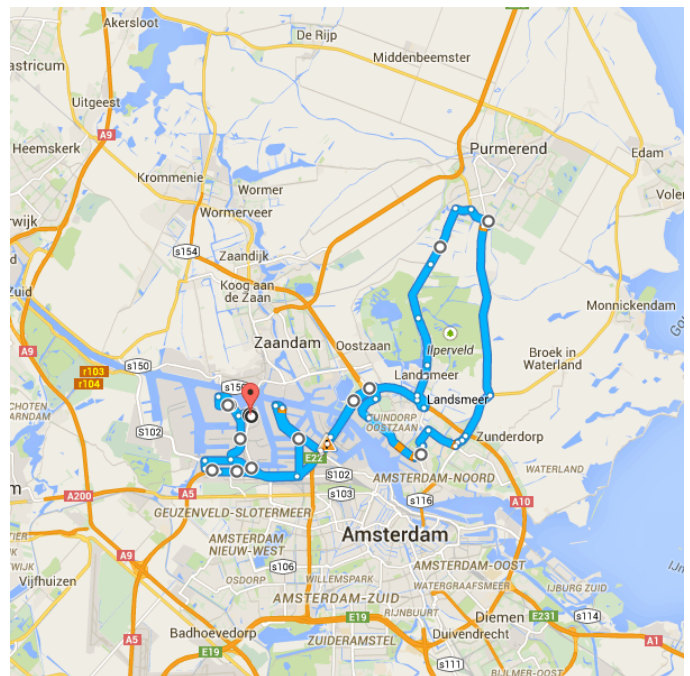
- 3.  Neem op de rotonde de 1ste afslag naar Siciliëweg  
\_\_\_\_\_ 550 m
- 4.  Sla linksaf naar de Santoriniweg  
\_\_\_\_\_ 950 m
- 5.  Sla rechtsaf naar de Siciliëweg  
\_\_\_\_\_ 750 m
- 6.  Sla rechtsaf naar de Santoriniweg  
\_\_\_\_\_ 950 m
- 7.  Sla rechtsaf naar de Siciliëweg  
\_\_\_\_\_ 1,3 km
- 8.  Ga bij de rotonde rechtdoor naar Australiëhavenweg  
\_\_\_\_\_ 2,1 km




















Ga verder op de S102. Neem de Radarweg, Westhavenweg, Nieuwe Hemweg/s101, A10, ... en Australiëhavenweg naar de Hornweg

\_\_\_\_\_ 56,8 km / 1 u. 5 min.

- 9.  Sla linksaf naar de Westpoortweg/S102  
\_\_\_\_\_ 800 m
- 10.  Sla linksaf naar de Noordzeeweg/S102  
\_\_\_\_\_ 400 m
- 11.  Sla rechtsaf naar de Basisweg/S102  
\_\_\_\_\_ 2,0 km
- 12.  Sla linksaf naar de Radarweg  
\_\_\_\_\_ 1,6 km
- 13.  Sla linksaf naar de Westhavenweg  
\_\_\_\_\_ 1,9 km
- 14.  Westhavenweg draait iets naar rechts en wordt Hemweg  
\_\_\_\_\_ 350 m
- 15.  Weg vervolgen naar Nieuwe Hemweg/s101  
\_\_\_\_\_ 2,6 km
- 16.  Sla linksaf bij Kabelweg  
\_\_\_\_\_ 450 m
- 17.  Houd links aan, volg de borden voor Ring/A10/s118/Zaanstad/Purmerend/Leeuwarden en voeg in op A10  
\_\_\_\_\_ 2,2 km



- 18. Houd **rechts** aan, blijf op **A10** en volg de borden **Amsterdam/Tuindrop Oostzaan/Oostzanerwerf**  
2,8 km
- 19. Neem afslag **Landsmeer-s117** richting **Landsmeer**  
450 m
- ↶ 20. Sla **linksaf** naar de **IJdoornlaan/s117** (borden naar **A10/s118/Zaanstad/Deb Haag/Landsmeer/Ring**)  
Ga verder op de IJdoornlaan  
700 m
- 21. Sla **rechtsaf** naar de **Zuideinde**  
850 m
- ↑ 22. Weg vervolgen naar **Dorpsstraat**  
500 m
- ↑ 23. Weg vervolgen naar **Noordeinde/Oeverlandroute/weg 7**  
Ga verder op de Noordeinde  
2,1 km
- ↑ 24. Weg vervolgen naar **Den IJp**  
2,5 km
- ↑ 25. Weg vervolgen naar **Purmerland**  
2,5 km
- 26. Sla **rechtsaf** naar de **Zambezilaan**  
650 m
- 🌀 27. Neem op de rotonde de **1ste** afslag naar **Laan der Continenten**  
950 m
- 28. Sla **rechtsaf** naar de **Verzetslaan**  
400 m
- ↶ 29. Sla **linksaf** naar de **Jaagweg/N235**  
Ga verder op de N235  
7,1 km
- 30. Sla **rechtsaf** naar de **Slochterweg/N247**  
Ga verder op de N247  
2,0 km
- ↑ 31. Weg vervolgen naar **Nieuwe Leeuwarderweg/s116**  
260 m
- ⤴ 32. Flauwe bocht naar **rechts** de oprit op richting **Nieuwendam**  
190 m
- ↵ 33. Houd **links** aan bij de splitsing en volg de borden voor **Nieuwendam-Noord**  
170 m
- 34. Sla **rechtsaf** naar de **IJdoornlaan/s117**  
1,3 km

-  35. Neem op de rotonde de **3e** afslag naar  
**Banne Buikslootlaan**  
\_\_\_\_\_ 900 m
-  36. Sla **rechtsaf** naar de **Kamperfoelieweg**  
\_\_\_\_\_ 400 m
-  37. Sla **rechtsaf** naar de **Floraweg**  
\_\_\_\_\_ 300 m
-  38. Sla **rechtsaf** naar de  
**Klaprozenweg/s118**  
 Ga verder op de s118  
\_\_\_\_\_ 2,6 km
-  39. Neem op de rotonde de **2e** afslag naar  
**Cornelis Douwesweg/s118**  
 Ga verder op de s118  
\_\_\_\_\_ 1,3 km
-  40. Sla **linksaf** naar de **Verlengde**  
**Stellingweg/s118**  
\_\_\_\_\_ 500 m
-  41. Flauwe bocht naar **links** richting **A10**  
\_\_\_\_\_ 450 m
-  42. Voeg in op **A10**  
\_\_\_\_\_ 2,5 km
-  43. Neem de afslag **A5 links** richting  
**Rotterdam/Haarlem**  
\_\_\_\_\_ 650 m
-  44. Weg vervolgen naar **A5**  
\_\_\_\_\_ 4,7 km
-  45. Neem de afslag richting **Dortmuiden**  
\_\_\_\_\_ 650 m
-  46. Sla **rechtsaf** naar de **Dortmuiden**  
\_\_\_\_\_ 350 m
-  47. Sla **rechtsaf** naar de  
**Westpoortweg/S102**  
\_\_\_\_\_ 1,1 km
-  48. Sla **linksaf** naar de **Australiëhavenweg**  
\_\_\_\_\_ 2,1 km
-  49. Neem op de rotonde de **1ste** afslag naar  
**Hornweg**  
\_\_\_\_\_ 600 m

## Hornweg 24

1045 Amsterdam

Deze aanwijzingen zijn alleen bedoeld om uw reis te plannen. De omstandigheden op de weg kunnen als gevolg van wegwerkzaamheden, verkeersdrukke, het weer of andere situaties afwijken van het resultaat op de kaart. Houd daar bij het plannen van uw reis rekening mee. En niet rechts inhalen of bumperkleven!